

Lantmäterimyndigheten
Södermanlands län

BESKRIVNING

Aktbil BE1

1996-10-19

Dnr FDN 9668

Registreringsdatum.

Avstyckning från HAMMERSTA 4:1 i Gnesta kommun

1996-12-30

Uppgift om åtgärd för-
rättningen avsett har in-
förts i fastighetsregistret

Auna Gunn Spång

Fastighet	Fig	Area m ² delareal	ändring/summa	Ägare, uppgifter till lokal skatte- myndighet och andra anmärkn.																
<u>Lotten A</u> Hammersta 4:83			1 491	Svante af Klinteberg Hammersta gård 646 93 GNESTA (lotterna A och B)																
<p><u>Nytt servitut</u> Rätt att använda vägen a för utfart. <u>Till förmån för:</u> Lotten A <u>Belastar:</u> Hammersta 4:1</p> <p><u>Fördelning av andel i gemensamhetsanläggningar</u> Lotterna A och B erhåller del av Hammersta 4:1:s andelar i Hammersta ga:1 (brunn, distributionsnät för vatten m m) samt i Hammersta ga:2 (bad- och båtplats, plats för sopcontainer) se kol 5.</p>				<p>Lotterna A och B besväras ej av rättigheterna 04-IM1-79/9987.1 och 04-IM1-84/1366.1. 211 Ny delaktighet:</p> <table> <thead> <tr> <th></th> <th>ga:1</th> <th>ga:2</th> <th></th> </tr> </thead> <tbody> <tr> <td>Lotten A</td> <td>1</td> <td>1</td> <td>(inträder</td> </tr> <tr> <td>Lotten B</td> <td>1</td> <td>1</td> <td>(inträder</td> </tr> <tr> <td>Hammersta 4:1</td> <td>10</td> <td>8</td> <td>(ändrar).</td> </tr> </tbody> </table>		ga:1	ga:2		Lotten A	1	1	(inträder	Lotten B	1	1	(inträder	Hammersta 4:1	10	8	(ändrar).
	ga:1	ga:2																		
Lotten A	1	1	(inträder																	
Lotten B	1	1	(inträder																	
Hammersta 4:1	10	8	(ändrar).																	
<u>Lotten B</u> Hammersta 4:84			700																	
<p><u>Fördelning av andel i gemensamhetsanläggningar</u> Se lotten A.</p>																				

I tjänsten

B. Johansson
Bo Johansson
Förrättningslantmätare

Bengt Ekman
Bengt Ekman
Ingenjör

X=57500

X=57400

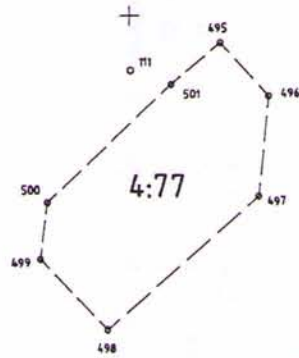
X=57300

X=57200

Y=79700

Y=79800

Y=79900



STAM-

4:77

4:77

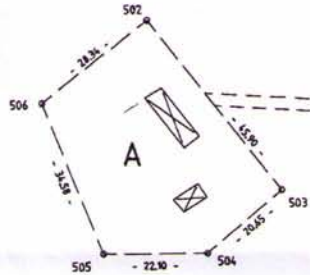
4:69

4:70

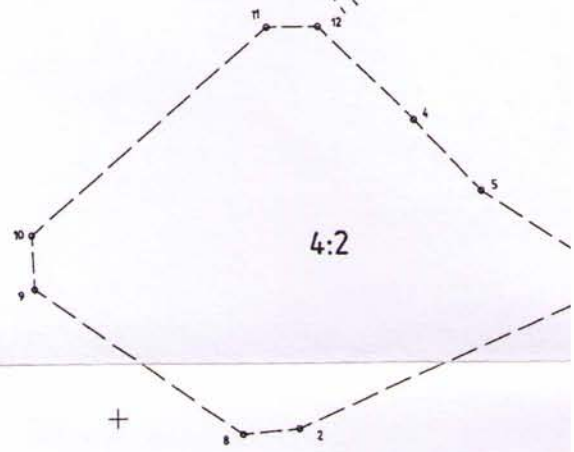
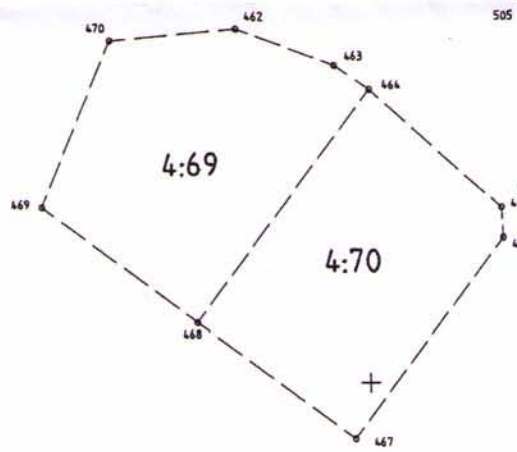
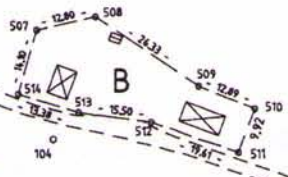
4:54

4:53

4:2



FASTIGHETEN



Nyttillkomna gränser: 502-503-504-505-506-502, 507-508-509-510-511-512-513-514-507

Mätning genom mätning	Koordinatsystem	Reg. karta, lägesangivning Fk 10715:49	Skala 1 : 1000
	Lokalt Hammersta gk		

tekniska innehålls svarar
Per-Olof Olsson